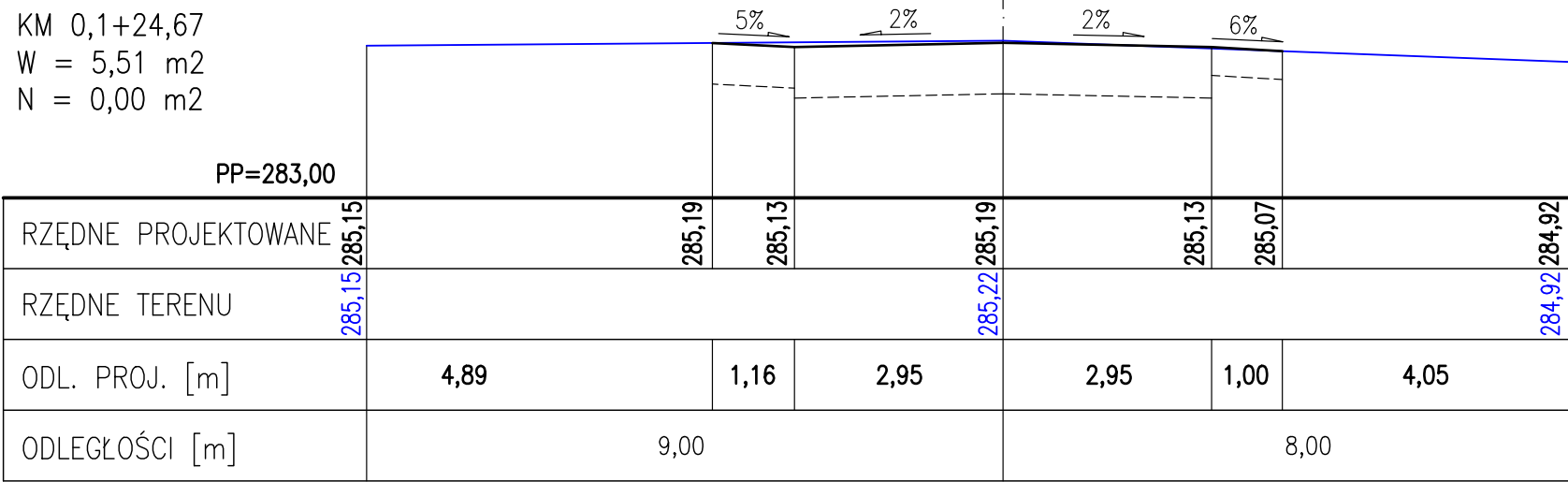


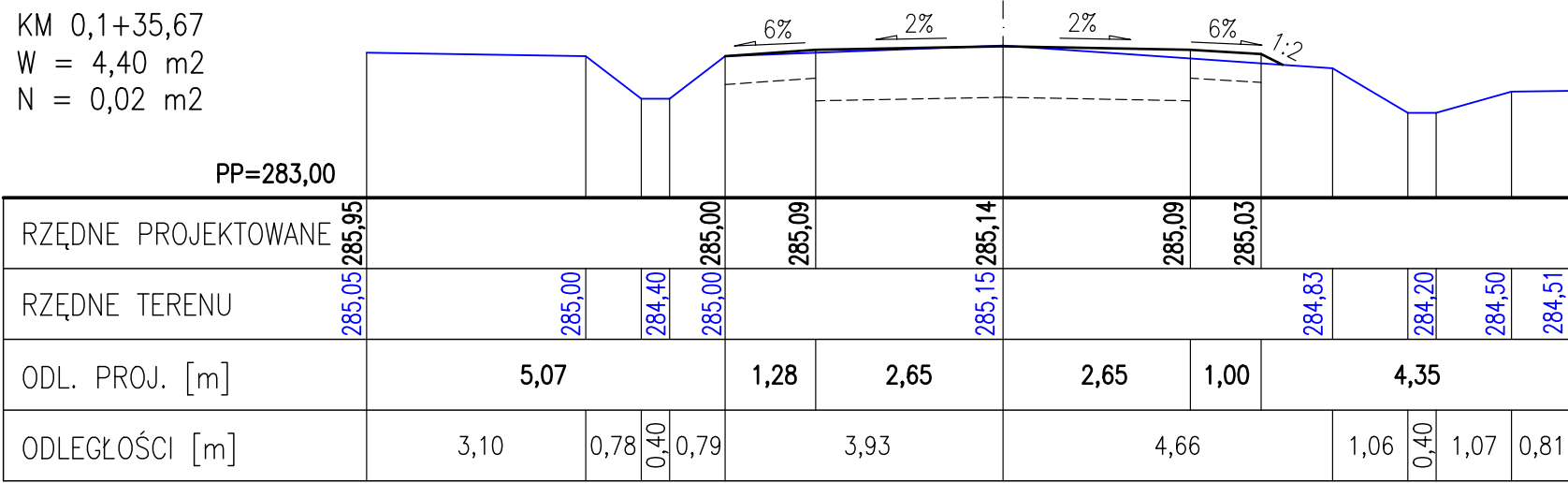
PRZEKRÓJ NR 7

KM 0,1+24,67  
W = 5,51 m2  
N = 0,00 m2



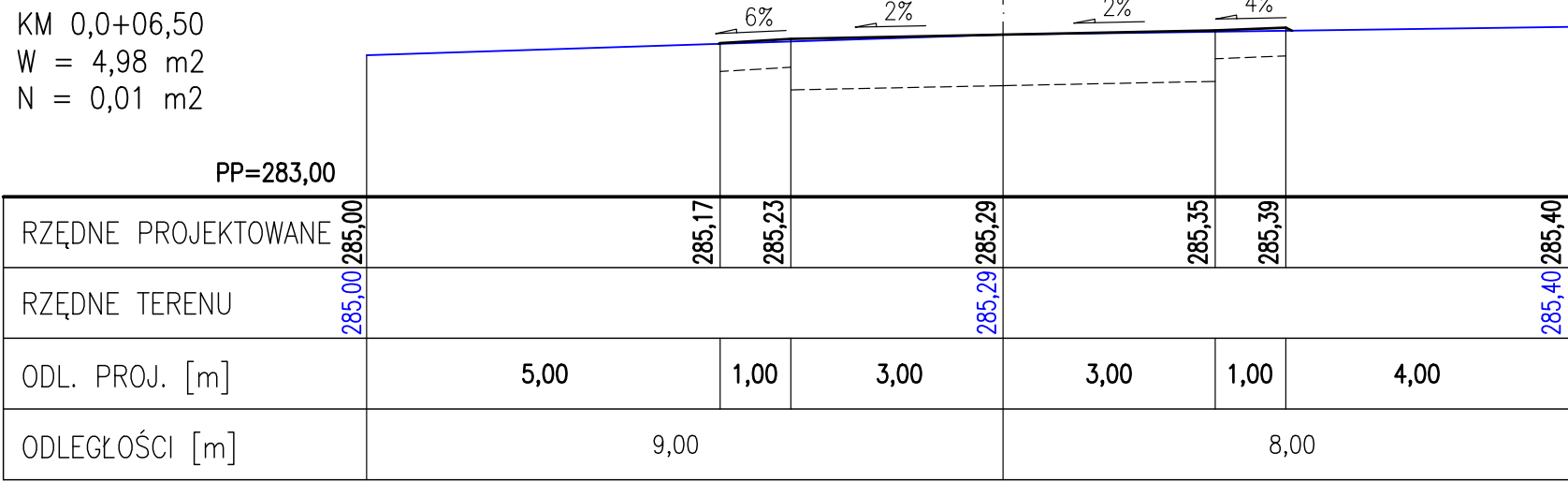
PRZEKRÓJ NR 8

KM 0,1+35,67  
W = 4,40 m2  
N = 0,02 m2



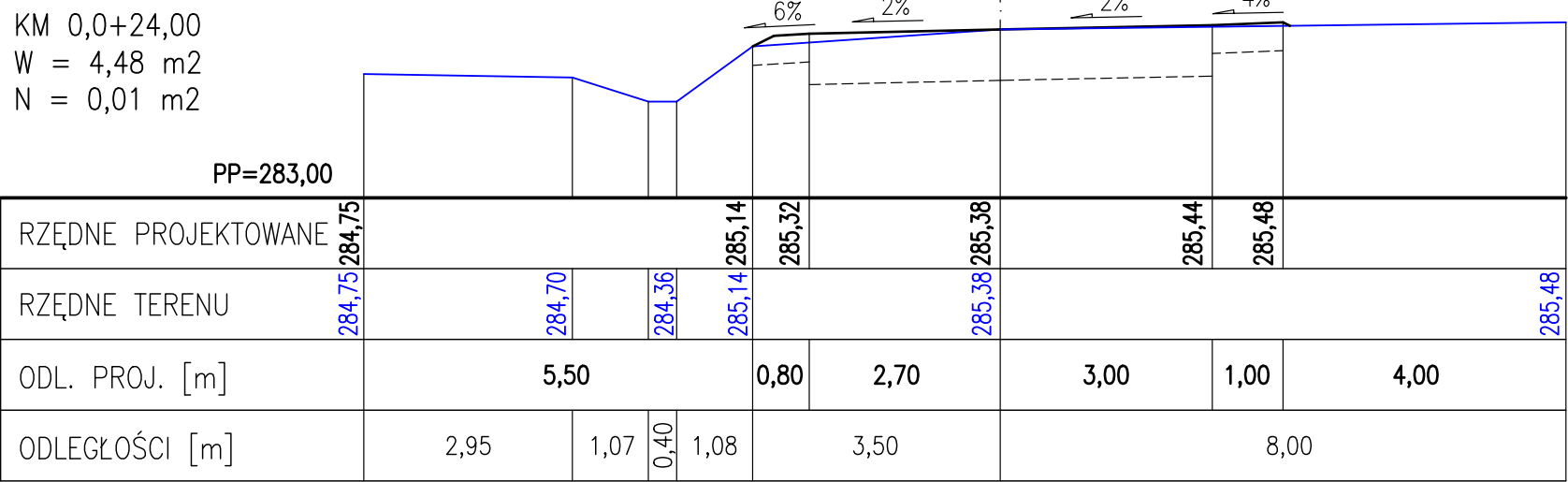
PRZEKRÓJ NR 9


KM 0,0+06,50  
W = 4,98 m2  
N = 0,01 m2



PRZEKRÓJ NR 10

KM 0,0+24,00  
W = 4,48 m2  
N = 0,01 m2



	KRZYSZTOF MARCINIUK ARCHITEKT		UL. TARGOWA 5 / L56; UL. WYZWOLENIA 95/30; tel. kom. 609 68 65 65		41-503 CHORZÓW 41-907 BYTOM biuro@kmarchitekt.pl	
inwestor:	GMINA OŻAROWICE UL. DWORCOWA 15, 42-625 OŻAROWICE					
tytuł projektu:	PROJEKT BUDOWLANY ROZBUDOWY UKŁADU DROGOWEGO W REJONIE UL. LEŚNEJ / MICKIEWICZA W OŻAROWICACH Z SIECIAMI: WODNĄ, KANALIZACYJNĄ, UKŁADEM ROWÓW PRZYDROŻNYCH					
lokalizacja:	OSSY - GMINA OŻAROWICE REJON ULIC LEŚNEJ I MICKIEWICZA DZ.NR: 246, 499, 255, 462					
branża:	DROGOWA			faza projektu:	P.T.	data: 08.2023
projektant: DROGOWY	tech. Mieczysław Daszkiewicz			upr. 112/81		
opracowanie: DROGOWY	tech. Mateusz Daszkiewicz					
rysunek:	PRZEKROJE POPRZECZNE 7 - 10			skala:	1:100	nr rys: D-06